

ESTADO DO CEARÁ
PREFEITURA MUNICIPAL DE
MORRINHOS



**10.0. Peças
Gráficas**

INICIO: E: 379211.570 N: 9643612.421
FINAL: E: 379388.523 N: 9643589.824



QUADRO DE ÁREAS, COMPRIMENTO E LARGURA

LARGURA (M) (PEDRA TOSCA)	COMP(M) RUA	PEDRA TOSCA AREA (M2)	LARGURA (M) SARJETA	LARGURA (M) TOTAL	AREA (M2) PAVIMENTADA
5,30	178,40	945,52	0,35 (2X)	6,00	1.070,40

APROVAÇÃO:

PROPRIETÁRIO

FISCALIZAÇÃO

CLÁUDIO JOSÉ QUEIROZ BARROS
ENG° CIVIL - CREA: 13.419 D / CE.

PREFEITURA MUNICIPAL DE MORRINHOS PAVIMENTAÇÃO DIVERSAS RUAS NO MUNICÍPIO DE MORRINHOS / CE.		DESENHO:	PRANCHA N°
		01/01	01/01
ASSUNTO:			
1 PLANTA BAIXA		4 DETALHE MEIO FIO	
2 DETALHE SEÇÃO TRANSVERSAL		5 PLANTA DE LOCALIZAÇÃO	
3 DETALHE SARJETA		6 PERFIL LONGITUDINA	
LOCAL:	RSDO 1 - DISTRITO DE BOM PRINCIPIO, MUNICIPIO DE MORRINHOS/ CE.		
PROJETISTA:	CLÁUDIO JOSÉ QUEIROZ BARROS - ENG° CIVIL - CREA: 13.419 D / CE.	ESCALA:	
PROPRIETÁRIO:	PREFEITURA MUNICIPAL DE MORRINHOS/ CE.	INDICADA	
DESENHISTA:	GILDERLAN SOARES	DATA:	
ARQUIVO:	RUAS BOM PRINCIPIO.DWG	AGOSTO/2021	

M: 24

INÍCIO: E: 380731.545 N: 9643668.173

FINAL: E: 380738.769 N: 9643719.046



QUADRO DE ÁREAS, COMPRIMENTO E LARGURA

LARGURA (M) (PEDRA TOSCA)	COMP(M) RUA	PEDRA TOSCA AREA (M2)	LARGURA (M) SARJETA	LARGURA (M) TOTAL	AREA (M2) PAVIMENTADA
5.30	51,38	272,31	0,35 (2X)	6,00	308,28

APROVAÇÃO:

PROPRIETÁRIO

FISCALIZAÇÃO

CLÁUDIO JOSÉ QUEIROZ BARROS
ENG° CIVIL - CREA: 13.419 D / CE.

PREFEITURA MUNICIPAL DE MORRINHOS
PAVIMENTAÇÃO DIVERSAS RUAS NO
MUNICÍPIO DE MORRINHOS / CE.

DESENHO:

PRANCHA Nº

01/01

01/01

ASSUNTO:

1 PLANTA BAIXA
2 DETALHE SEÇÃO TRANSVERSAL
3 DETALHE SARJETA

4 DETALHE MEIO FIO
5 PLANTA DE LOCALIZAÇÃO
6 PERFIL LONGITUDINA

LOCAL: RSDO 9 - DISTRITO DE BOM PRINCIPIO, MUNICIPIO DE MORRINHOS/ CE.

PROJETISTA: CLÁUDIO JOSÉ QUEIROZ BARROS - ENG° CIVIL - CREA: 13.419 D / CE.

ESCALA:

PROPRIETÁRIO: PREFEITURA MUNICIPAL DE MORRINHOS/ CE.

INDICADA

DESENHISTA: GILDERLAN SOARES

DATA:

ARQUIVO: RUAS BOM PRINCIPIO.DWG

AGOSTO/2021



Governo Municipal de
MORRINHOS
Trabalho e Compromisso



COORDENADAS GEOGRÁFICAS (UTM)

M: 24


INÍCIO: E: 379974.686 N: 9643516.180

FINAL: E: 380584.276 N: 9643435.740

QUADRO DE ÁREAS, COMPRIMENTO E LARGURA

LARGURA (M) (PEDRA TOSCA)	COMP(M) RUA	PEDRA TOSCA ÁREA (M2)	LARGURA (M) SARJETA	LARGURA (M) TOTAL	ÁREA (M2) PAVIMENTADA
5.30	615,07	3.628,67	0,35 (2X)	6.00	3.690,42

APROVAÇÃO:

_____ PROPRIETÁRIO	_____ FISCALIZAÇÃO
 CLÁUDIO JOSÉ QUEIROZ BARROS ENG. CIVIL - CREA: 13.419 D / CE.	

PREFEITURA MUNICIPAL DE MORRINHOS
 PAVIMENTAÇÃO DIVERSAS RUAS NO
 MUNICÍPIO DE MORRINHOS / CE.

DESENHO:	PRANCHA N°
01/01	01/01

ASSUNTO:

- | | |
|-----------------------------|-------------------------|
| 1 PLANTA BAIXA | 4 DETALHE MEIO FIO |
| 2 DETALHE SEÇÃO TRANSVERSAL | 5 PLANTA DE LOCALIZAÇÃO |
| 3 DETALHE SARJETA | 6 PERFIL LONGITUDINA |

LOCAL:	RSDO 10 - DISTRITO DE BOM PRINCÍPIO, MUNICÍPIO DE MORRINHOS/ CE.	
PROJETISTA:	CLÁUDIO JOSÉ QUEIROZ BARROS - ENG° CIVIL - CREA: 13.419 D / CE.	ESCALA:
PROPRIETÁRIO:	PREFEITURA MUNICIPAL DE MORRINHOS/ CE.	INDICADA
DESENHISTA:	GILDERLAN SOARES	DATA:
ARQUIVO:	RUAS BOM PRINCÍPIO.DWG	AGOSTO/2021





COORDENADAS GEOGRÁFICAS (UTM)

M: 24

INÍCIO: E: 380524.915 N: 9643449.855

FINAL: E: 380527.485 N: 9643660.386

QUADRO DE ÁREAS, COMPRIMENTO E LARGURA

LARGURA (M) (PEDRA TOSCA)	COMP(M) RUA	PEDRA TOSCA AREA (M2)	LARGURA (M) SARJETA	LARGURA (M) TOTAL	AREA (M2) PAVIMENTADA
5.30	210,67	1.116,55	0,35 (2X)	6.00	1.264,02

APROVAÇÃO:

PROPRIETÁRIO

FISCALIZAÇÃO

CLÁUDIO JOSÉ QUEIROZ BARROS
ENG° CIVIL - CREA: 13.419 D / CE.

**PREFEITURA MUNICIPAL DE MORRINHOS
PAVIMENTAÇÃO DIVERSAS RUAS NO
MUNICÍPIO DE MORRINHOS / CE.**

DESENHO:

PRANCHA N°

01/01

01/01

ASSUNTO:

1 PLANTA BAIXA
2 DETALHE SEÇÃO TRANSVERSAL
3 DETALHE SARJETA

4 DETALHE MEIO FIO
5 PLANTA DE LOCALIZAÇÃO
6 PERFIL LONGITUDINA

LOCAL: RSDO 11 - DISTRITO DE BOM PRINCIPIO, MUNICÍPIO DE MORRINHOS/ CE.

PROJETISTA: CLÁUDIO JOSÉ QUEIROZ BARROS - ENG° CIVIL - CREA: 13.419 D / CE.

ESCALA:

PROPRIETÁRIO: PREFEITURA MUNICIPAL DE MORRINHOS/ CE.

INDICADA

DESENHISTA: GILDERLAN SOARES

DATA:

ARQUIVO: RUAS BOM PRINCIPIO.DWG

AGOSTO/2021



Morrinhos
Trabalho e Compromisso



QUADRO DE ÁREAS, COMPRIMENTO E LARGURA

LARGURA (M) (PEDRA TOSCA)	COMP(M) RUA	PEDRA TOSCA AREA (M2)	LARGURA (M) SARJETA	LARGURA (M) TOTAL	AREA (M2) PAVIMENTADA
5.30	188,88	1.005,99	0,35 (2X)	6.00	1.133,28

APROVAÇÃO:

_____ PROPRIETÁRIO _____ FISCALIZAÇÃO _____

 CLÁUDIO JOSÉ QUEIROZ BARROS
 ENG° CIVIL - CREA: 13.419 D / CE.

PREFEITURA MUNICIPAL DE MORRINHOS
PAVIMENTAÇÃO DIVERSAS RUAS NO
MUNICÍPIO DE MORRINHOS / CE.

DESENHO:

PRANCHA Nº

01/01

01/01

ASSUNTO:

1 PLANTA BAIXA
 2 DETALHE SEÇÃO TRANSVERSAL
 3 DETALHE SARJETA

4 DETALHE MEIO FIO
 5 PLANTA DE LOCALIZAÇÃO
 6 PERFIL LONGITUDINA

LOCAL: RSDO 12 - DISTRITO DE BOM PRINCIPIO, MUNICIPIO DE MORRINHOS/ CE.

PROJETISTA: CLÁUDIO JOSÉ QUEIROZ BARROS - ENG° CIVIL - CREA: 13.419 D / CE.

ESCALA:

PROPRIETÁRIO: PREFEITURA MUNICIPAL DE MORRINHOS/ CE.

INDICADA

DESENHISTA: GILDERLAN SOARES

DATA:

ARQUIVO: RUAS BOM PRINCIPIO.DWG

AGOSTO/2021



Governo Municipal de
MORRINHOS
 Trabalho e Compromisso

INICIO: E: 380067.732 N: 9643471.835
FINAL: E: 380229.257 N: 9643449.775



QUADRO DE ÁREAS, COMPRIMENTO E LARGURA

LARGURA (M) (PEDRA TOSCA)	COMP(M) RUA	PEDRA TOSCA AREA (M2)	LARGURA (M) SARJETA	LARGURA (M) TOTAL	AREA (M2) PAVIMENTADA
5.30	163,054	864,11	0,35 (2X)	6.00	978,24

APROVAÇÃO:

PROPRIETÁRIO

FISCALIZAÇÃO

CLÁUDIO JOSÉ QUEIROZ BARROS
ENG° CIVIL - CREA: 13.419 D / CE.

PREFEITURA MUNICIPAL DE MORRINHOS
PAVIMENTAÇÃO DIVERSAS RUAS NO
MUNICÍPIO DE MORRINHOS / CE.

DESENHO: 01/01
PRANCHA N° 01/01

ASSUNTO:

- 1 PLANTA BAIXA
- 2 DETALHE SEÇÃO TRANSVERSAL
- 3 DETALHE SARJETA
- 4 DETALHE MEIO FIO
- 5 PLANTA DE LOCALIZAÇÃO
- 6 PERFIL LONGITUDINA

LOCAL: RSDO 13 - DISTRITO DE BOM PRINCIPIO, MUNICIPIO DE MORRINHOS/ CE.

PROJETISTA: CLÁUDIO JOSÉ QUEIROZ BARROS - ENG° CIVIL - CREA: 13.419 D / CE.

ESCALA:

PROPRIETÁRIO: PREFEITURA MUNICIPAL DE MORRINHOS/ CE.

INDICADA

DESENHISTA: GILDERLAN SOARES

DATA:

ARQUIVO: RUAS BOM PRINCIPIO.DWG

AGOSTO/2021



QUADRO DE ÁREAS, COMPRIMENTO E LARGURA

LARGURA (M) (PEDRA TOSCA)	COMP(M) RUA	PEDRA TOSCA ÁREA (M2)	LARGURA (M) SARJETA	LARGURA (M) TOTAL	ÁREA (M2) PAVIMENTADA
5.30	219,95	1.119,14	0,35 (2X)	6.00	1.271,70



APROVAÇÃO:

PROPRIETÁRIO

FISCALIZAÇÃO

CLÁUDIO JOSÉ QUEIROZ BARROS
ENG. CIVIL - CREA: 13.419 D / CE.

PREFEITURA MUNICIPAL DE MORRINHOS PAVIMENTAÇÃO DIVERSAS RUAS NO MUNICÍPIO DE MORRINHOS / CE.		DESENHO:	PRANCHA N°
		01/01	01/01
ASSUNTO: 1 PLANTA BAIXA 2 DETALHE SEÇÃO TRANSVERSAL 3 DETALHE SARJETA 4 DETALHE MEIO FIO 5 PLANTA DE LOCALIZAÇÃO 6 PERFIL LONGITUDINA			
LOCAL:	RSDO 16 - DISTRITO DE BOM PRINCIPIO, MUNICÍPIO DE MORRINHOS/ CE.		
PROJETISTA:	CLÁUDIO JOSÉ QUEIROZ BARROS - ENG. CIVIL - CREA: 13.419 D / CE.	ESCALA:	
PROPRIETÁRIO:	PREFEITURA MUNICIPAL DE MORRINHOS/ CE.	INDICADA	
DESENHISTA:	GILDERLAN SOARES	DATA:	
ARQUIVO:	RUAS BOM PRINCIPIO.DWG	AGOSTO/2021	



0,000 80,565 80,565

M: 24

INÍCIO: E: 380525.316 N: 9643428.916

FINAL: E: 380498.602 N: 9643020.120

QUADRO DE ÁREAS, COMPRIMENTO E LARGURA

LARGURA (M) (PEDRA TOSCA)	COMP(M) RUA	PEDRA TOSCA AREA (M2)	LARGURA (M) SARJETA	LARGURA (M) TOTAL	AREA (M2) PAVIMENTADA
5.30	417,50	2.219,54	0,35 (2X)	6.00	2.505,00



APROVAÇÃO:

PROPRIETÁRIO

FISCALIZAÇÃO


CLÁUDIO JOSÉ QUEIROZ BARROS
ENG° CIVIL - CREA: 13.419 D / CE.

PREFEITURA MUNICIPAL DE MORRINHOS PAVIMENTAÇÃO DIVERSAS RUAS NO MUNICÍPIO DE MORRINHOS / CE.		DESENHO:	PRANCHA N°
		01/01	01/01
ASSUNTO: 1 PLANTA BAIXA 2 DETALHE SEÇÃO TRANSVERSAL 3 DETALHE SARJETA 4 DETALHE MEIO FIO 5 PLANTA DE LOCALIZAÇÃO 6 PERFIL LONGITUDINA			
LOCAL:	RSDO 17 - DISTRITO DE BOM PRINCIPIO, MUNICIPIO DE MORRINHOS/ CE.		
PROJETISTA:	CLÁUDIO JOSÉ QUEIROZ BARROS - ENG° CIVIL - CREA: 13.419 D / CE.	ESCALA:	
PROPRIETÁRIO:	PREFEITURA MUNICIPAL DE MORRINHOS/ CE.	INDICADA	
DESENHISTA:	GILDERLAN SOARES	DATA:	
ARQUIVO:	RUAS BOM PRINCIPIO.DWG	AGOSTO/2021	



QUADRO DE ÁREAS, COMPRIMENTO E LARGURA


LARGURA (M) (PEDRA TOSCA)	COMP(M) RUA	PEDRA TOSCA AREA (M2)	LARGURA (M) SARJETA	LARGURA (M) TOTAL	AREA (M2) PAVIMENTADA
2,11	211,70	207,89	0,35 (2X)	2,81	281,98




COMISSÃO DE LICITAÇÃO
CFis. 304
401
Rúbrica

APROVAÇÃO:

_____ PROPRIETÁRIO _____ FISCALIZAÇÃO _____


 CLÁUDIO JOSÉ QUEIROZ BARROS
 ENG° CIVIL - CREA: 13.419 D / CE.

PREFEITURA MUNICIPAL DE MORRINHOS		DESENHO:	PRANCHA N°
PAVIMENTAÇÃO DIVERSAS RUAS NO		01/01	01/01
MUNICÍPIO DE MORRINHOS / CE.			
ASSUNTO:			
1 PLANTA BAIXA		4 DETALHE MEIO FIO	
2 DETALHE SEÇÃO TRANSVERSAL		5 PLANTA DE LOCALIZAÇÃO	
3 DETALHE SARJETA		6 PERFIL LONGITUDINA	
LOCAL:	RSDO 18 - DISTRITO DE BOM PRINCIPIO, MUNICIPIO DE MORRINHOS/ CE.		
PROJETISTA:	CLÁUDIO JOSÉ QUEIROZ BARROS - ENG° CIVIL - CREA: 13.419 D / CE.	ESCALA:	
PROPRIETÁRIO:	PREFEITURA MUNICIPAL DE MORRINHOS/ CE.	INDICADA	
DESENHISTA:	GILDERLAN SOARES	DATA:	
ARQUIVO:	RUAS BOM PRINCIPIO.DWG	AGOSTO/2021	



Governo Municipal de
MORRINHOS
Trabalho e Compromisso

INÍCIO: E: 379817.092 N: 9643458.579
FINAL: E: 379814.282 N: 9643403.850

QUADRO DE ÁREAS, COMPRIMENTO E LARGURA

LARGURA (M) (PEDRA TOSCA)	COMP(M) RUA	PEDRA TOSCA AREA (M2)	LARGURA (M) SARJETA	LARGURA (M) TOTAL	AREA (M2) PAVIMENTADA
5,35	54,80	256,79	0,35 (2X)	4,65	293,18



APROVAÇÃO:

PROPRIETÁRIO

FISCALIZAÇÃO

CLÁUDIO JOSÉ QUEIROZ BARROS
ENG° CIVIL - CREA: 13.419 D / CE.

PREFEITURA MUNICIPAL DE MORRINHOS
PAVIMENTAÇÃO DIVERSAS RUAS NO
MUNICÍPIO DE MORRINHOS / CE.

DESENHO:

PRANCHA N°

01/01

01/01

ASSUNTO:

1 PLANTA BAIXA
2 DETALHE SEÇÃO TRANSVERSAL
3 DETALHE SARJETA

4 DETALHE MEIO FIO
5 PLANTA DE LOCALIZAÇÃO
6 PERFIL LONGITUDINA

LOCAL: RSDO 19 - DISTRITO DE BOM PRINCÍPIO, MUNICÍPIO DE MORRINHOS/ CE.

PROJETISTA: CLÁUDIO JOSÉ QUEIROZ BARROS - ENG° CIVIL - CREA: 13.419 D / CE.

ESCALA:

PROPRIETÁRIO: PREFEITURA MUNICIPAL DE MORRINHOS/ CE.

INDICADA

DESENHISTA: GILDERLAN SOARES

DATA:

ARQUIVO: RUAS BOM PRINCÍPIO.DWG

AGOSTO/2021



FINAL: E: 379827.607 N: 9643296.918

QUADRO DE ÁREAS, COMPRIMENTO E LARGURA

LARGURA (M) (PEDRA TOSCA)	COMP(M) RUA	PEDRA TOSCA AREA (M2)	LARGURA (M) SARJETA	LARGURA (M) TOTAL	AREA (M2) PAVIMENTADA
2,85	98,39	280,41	0,35 (2X)	3,55	349,28



APROVAÇÃO:

PROPRIETÁRIO

FISCALIZAÇÃO

CLÁUDIO JOSÉ QUEIROZ BARROS
ENG° CIVIL - CREA: 13.419 D / CE.

	PREFEITURA MUNICIPAL DE MORRINHOS PAVIMENTAÇÃO DIVERSAS RUAS NO MUNICÍPIO DE MORRINHOS / CE.	DESENHO:	PRANCHA N°
		01/01	01/01
ASSUNTO:			
1 PLANTA BAIXA		4 DETALHE MEIO FIO	
2 DETALHE SEÇÃO TRANSVERSAL		5 PLANTA DE LOCALIZAÇÃO	
3 DETALHE SARJETA		6 PERFIL LONGITUDINA	
LOCAL:	RSDO 21 - DISTRITO DE BOM PRINCIPIO, MUNICIPIO DE MORRINHOS/ CE.		
PROJETISTA:	CLÁUDIO JOSÉ QUEIROZ BARROS - ENG° CIVIL - CREA: 13.419 D / CE.	ESCALA:	
PROPRIETÁRIO:	PREFEITURA MUNICIPAL DE MORRINHOS/ CE.	INDICADA	
DESENHISTA:	GILDERLAN SOARES	DATA:	
ARQUIVO:	RUAS BOM PRINCIPIO.DWG	AGOSTO/2021	

QUADRO DE ÁREAS, COMPRIMENTO E LARGURA

LARGURA (M) (PEDRA TOSCA)	COMP(M) RUA	PEDRA TOSCA AREA (M2)	LARGURA (M) SARJETA	LARGURA (M) TOTAL	AREA (M2) PAVIMENTADA
4,88	215,10	1.051,17	0,35 (2X)	5,58	1.200,26



APROVAÇÃO:

_____ PROPRIETÁRIO _____ FISCALIZAÇÃO


 CLÁUDIO JOSÉ QUEIROZ BARROS
 ENG.º CIVIL - CREA: 13.419 D / CE.

PREFEITURA MUNICIPAL DE MORRINHOS
PAVIMENTAÇÃO DIVERSAS RUAS NO
MUNICÍPIO DE MORRINHOS / CE.

DESENHO:

PRANCHA Nº


01/01

01/01

ASSUNTO:

1 PLANTA BAIXA
 2 DETALHE SEÇÃO TRANSVERSAL
 3 DETALHE SARJETA

4 DETALHE MEIO FIO
 5 PLANTA DE LOCALIZAÇÃO
 6 PERFIL LONGITUDINA

LOCAL:	RSDO 22 - DISTRITO DE BOM PRINCIPIO, MUNICIPIO DE MORRINHOS/ CE.		 Governo Municipal de MORRINHOS <small>Trabalho e Compromisso</small>
PROJETISTA:	CLÁUDIO JOSÉ QUEIROZ BARROS - ENG.º CIVIL - CREA: 13.419 D / CE.	ESCALA:	
PROPRIETÁRIO:	PREFEITURA MUNICIPAL DE MORRINHOS/ CE.	INDICADA	
DESENHISTA:	GILDERLAN SOARES	DATA:	
ARQUIVO:	RUAS BOM PRINCIPIO.DWG	AGOSTO/2021	

QUADRO DE ÁREAS, COMPRIMENTO E LARGURA

LARGURA (M) (PEDRA TOSCA)	COMP(M) RUA	PEDRA TOSCA ÁREA (M2)	LARGURA (M) SARJETA	LARGURA (M) TOTAL	ÁREA (M2) PAVIMENTADA
5,30	187,33	995,82	0,35 (2X)	6,00	1.123,98



APROVAÇÃO:

PROPRIETÁRIO

FISCALIZAÇÃO

CLÁUDIO JOSÉ QUEIROZ BARROS
ENG° CIVIL - CREA: 13.419 D / CE.

**PREFEITURA MUNICIPAL DE MORRINHOS
PAVIMENTAÇÃO DIVERSAS RUAS NO
MUNICÍPIO DE MORRINHOS / CE.**

DESENHO:

PRANCHA Nº

01/01

01/01

ASSUNTO:

1 PLANTA BAIXA

2 DETALHE SEÇÃO TRANSVERSAL

3 DETALHE SARJETA

4 DETALHE MEIO FIO

5 PLANTA DE LOCALIZAÇÃO

6 PERFIL LONGITUDINA

LOCAL:	RSDO 23 - DISTRITO DE BOM PRINCÍPIO, MUNICÍPIO DE MORRINHOS/ CE.		
PROJETISTA:	CLÁUDIO JOSÉ QUEIROZ BARROS - ENG° CIVIL - CREA: 13.419 D / CE.	ESCALA:	
PROPRIETÁRIO:	PREFEITURA MUNICIPAL DE MORRINHOS/ CE.	INDICADA	
DESENHISTA:	GILDERLAN SOARES	DATA:	
ARQUIVO:	RUAS BOM PRINCÍPIO.DWG	AGOSTO/2021	

INÍCIO: E: 379746.722 N: 9643152.061


FINAL: E: 379929.144 N: 9643149.109

QUADRO DE ÁREAS, COMPRIMENTO E LARGURA


LARGURA (M) (PEDRA TOSCA)	COMP(M) RUA	PEDRA TOSCA AREA (M2)	LARGURA (M) SARJETA	LARGURA (M) TOTAL	AREA (M2) PAVIMENTADA
3,53	182,63	644,68	0,35 (2X)	4,23	747,14



APROVAÇÃO:

_____	_____
PROPRIETÁRIO	FISCALIZAÇÃO
	
CLÁUDIO JOSÉ QUEIROZ BARROS ENGº CIVIL - CREA: 13.419 D / CE.	

	PREFEITURA MUNICIPAL DE MORRINHOS PAVIMENTAÇÃO DIVERSAS RUAS NO MUNICÍPIO DE MORRINHOS / CE.	DESENHO:	PRANCHA Nº
		01/01	01/01
ASSUNTO:			
1 PLANTA BAIXA		4 DETALHE MEIO FIO	
2 DETALHE SEÇÃO TRANSVERSAL		5 PLANTA DE LOCALIZAÇÃO	
3 DETALHE SARJETA		6 PERFIL LONGITUDINA	
LOCAL:	RSDO 24 - DISTRITO DE BOM PRINCIPIO, MUNICIPIO DE MORRINHOS/ CE.		
PROJETISTA:	CLÁUDIO JOSÉ QUEIROZ BARROS - ENGº CIVIL - CREA: 13.419 D / CE.	ESCALA:	
PROPRIETÁRIO:	PREFEITURA MUNICIPAL DE MORRINHOS/ CE.	INDICADA	
DESENHISTA:	GILDERLAN SOARES	DATA:	
ARQUIVO:	RUAS BOM PRINCIPIO.DWG	AGOSTO/2021	



Governo Municipal de
MORRINHOS
Trabalho e Compromisso